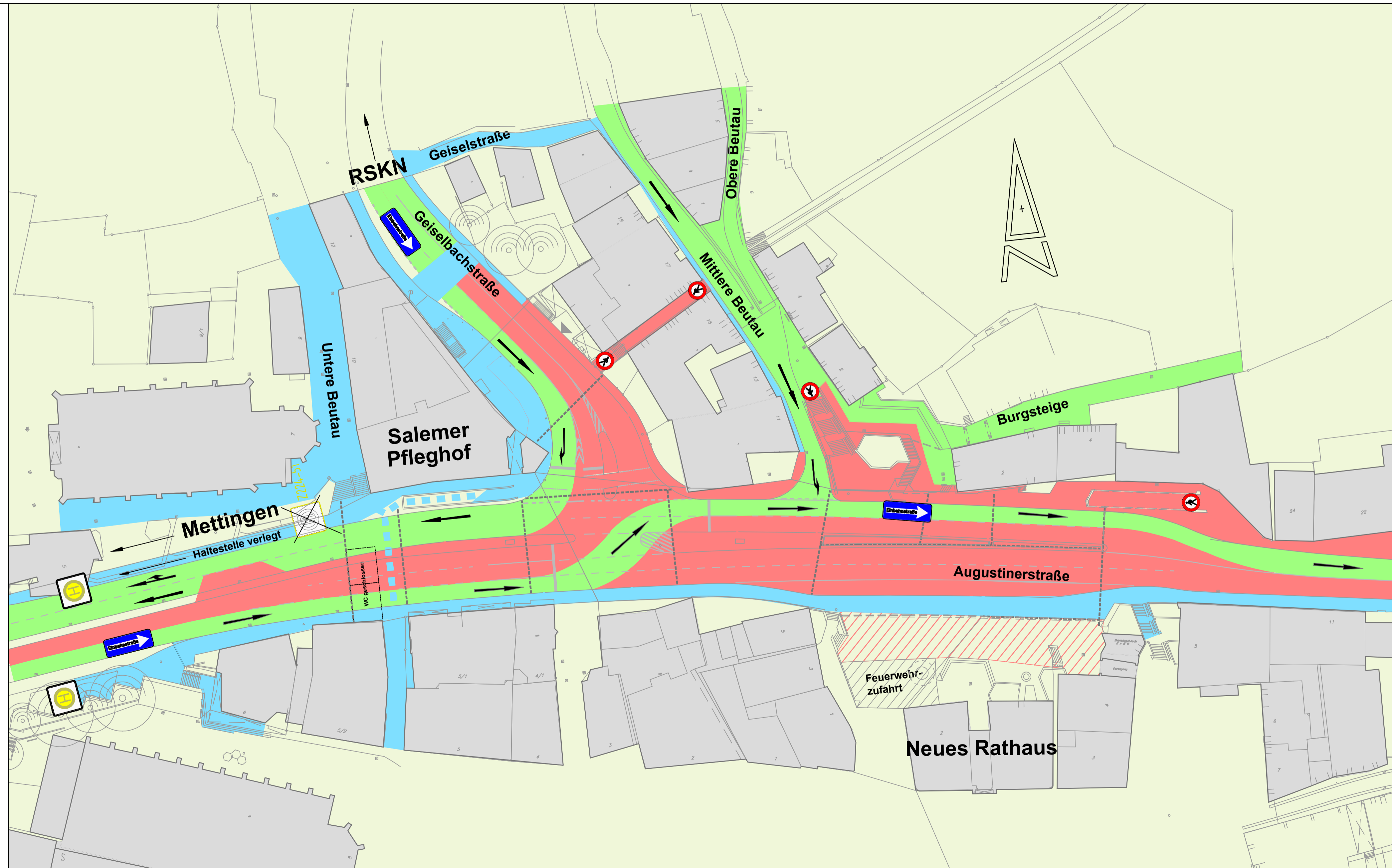






Verkehrsführungsplan

Stadt Esslingen am Neckar



-  befahrbarer Bereich
-  Baustellenbereich - gesperrt
-  Baustelleneinrichtung - gesperrt
-  Fußwege

Hinweis:

Ab Mülbergerstraße/
Grabbrunnenstraße gesperrt.
Anlieger bis Baustelle frei.
Keine Wendemöglichkeit für LKW

Bitte beachten Sie unbedingt die
Beschilderung vor Ort!

Verkehrsstufe 4.3
ab 17.08.2018 - 20.08.2018