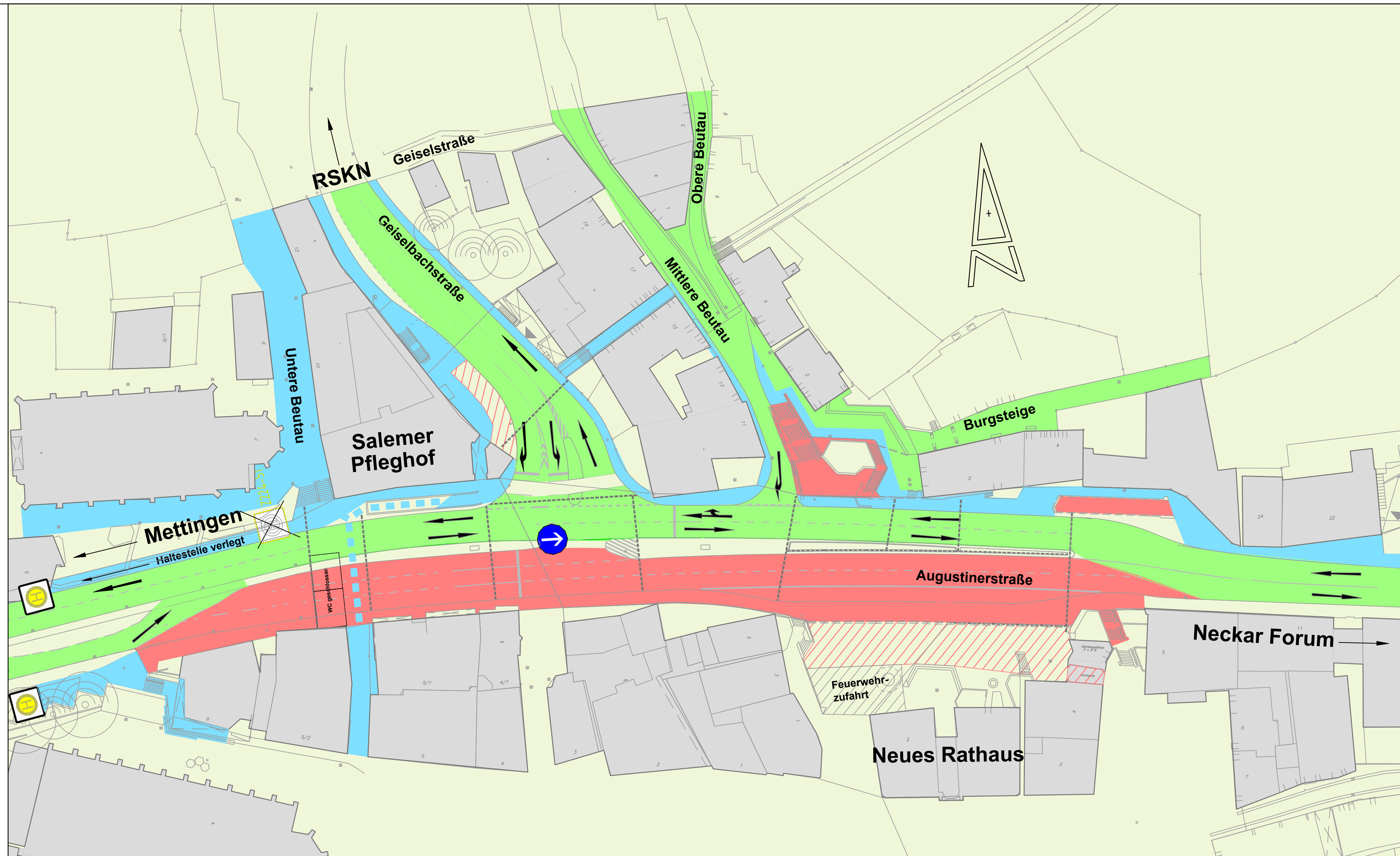







# Verkehrsführungsplan

Stadt Esslingen am Neckar



-  befahrbarer Bereich
-  Baustellenbereich - gesperrt
-  Baustelleneinrichtung - gesperrt
-  Fußwege

## Hinweis:

Bitte beachten Sie unbedingt die Beschilderung vor Ort!

Verkehrsstufe 2  
ab 17.04.2017